



„Konsultacje dokumentów planistycznych w podlaskich gminach - edycja II”
Projekt współfinansowany ze środków Unii Europejskiej w ramach Europejskiego Funduszu Społecznego

Protokół z realizacji techniki konsultacyjnej w ramach IPK Gminy Miejskiej Wysokie Mazowieckie

INFORMACJA O PRZEBIEGU KONSULTACJI SPOŁECZNYCH:

Data działania: 9 lipiec 2021r.

Forma działania: Metoda dni otwartych wraz z punktem konsultacyjnym (happening)

Miejsce wydarzenia: Metoda dni otwartych wraz z punktem konsultacyjnym (happening) - teren parkingu Centrum Handlowego w Wysokim Mazowieckim przy ul. Białostockiej


Temat: Konsultacje społeczne dotyczące „Miejscowego planu zagospodarowania przestrzennego dla terenu położonego przy ulicy Białostockiej.”

Cel konsultacji:

- poinformowanie lokalnej społeczności o projekcie dokumentu planistycznego i aspektach wynikających z uaktualnienia rozwiązań funkcjonalno-przestrzennych,
- dotarcie do jak najszerszej grupy osób zainteresowanych ustaleniami miejscowego planu zagospodarowania przestrzennego z informacją o możliwości uczestniczenia w procesie planistycznym oraz zebranie uwag mieszkańców do projektu miejscowego planu zagospodarowania przestrzennego dla terenu położonego przy ulicy Białostockiej,
- wdrożenie nowych metod debaty publicznej na temat projektu dokumentu i szeroko pojętych konsultacji społecznych.

Przebieg konsultacji:

Na potrzeby przeprowadzenia konsultacji społecznych dotyczących miejscowego planu zagospodarowania przestrzennego dla terenu położonego przy ulicy Białostockiej zostały przeprowadzone dni otwarte wraz z punktem konsultacyjnym polegające na organizacji spotkania o charakterze happeningu. Podczas spotkania odbyły się specjalnie przygotowane pokazy, gry i konkursy dla dzieci i młodzieży nawiązujące do tematu konsultacji. Zrealizowany był również specjalistyczny panel dyskusyjny dla dorosłych, podczas którego zbierane były opinie, uwagi i propozycje za pomocą ankiet. Animacje podczas spotkania były prowadzone przez dwóch profesjonalnych moderatorów, zgodnie z określonym scenariuszem. Scenariusz spotkania został dokładnie przemyślany i oparty o lokalny potencjał, tak aby zainteresować jak największą liczbę osób

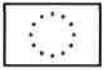


„Konsultacje dokumentów planistycznych w podlaskich gminach - edycja II”
Projekt współfinansowany ze środków Unii Europejskiej w ramach Europejskiego Funduszu Społecznego

i stworzyć atmosferę do prowadzenia dyskusji. Spotkanie zostało zorganizowane na obszarze, którego dotyczą przeprowadzane konsultacje. Czas trwania happeningu wyniósł cztery godziny. Miejsce organizacji wydarzenia było przystosowane i dostępne dla osób ze specjalnymi potrzebami, w tym osób niepełnosprawnych. Podczas happeningu został rozstawiony wynajęty namiot z wyposażeniem, tj. stolikami, krzesłkami oraz nagłośnieniem. Zostały przygotowane specjalne materiały dla uczestników konsultacji w postaci wielkoformatowych plansz do gry i inne drobne materiały animacyjne, dotyczące tematu konsultacji. Podczas spotkania zbierane były uwagi i opinie od uczestników. Język prowadzonych konsultacji był zrozumiały dla wszystkich odbiorców. Podczas spotkania była przeprowadzona również ankieta ewaluacyjna. W konsultacjach w Wysokiem Mazowieckiem uczestniczyły 44 osoby o różnym powiązaniu z obszarem objętym opracowaniem planu oraz różnym statusie.

INFORMACJA O ZEBRANYCH PROPOZYCJACH, OPINIACH I REKOMENDACJACH:

Nazwa uczestnika konsultacji	Wypracowane propozycje, opinie
Uczestnicy spotkania	Przeważająca większość osób uważa, że właściwe jest ustalenie na obszarze objętym opracowaniem planu maksymalnej powierzchni sprzedaży w obiektach handlowych nie większej niż 2000 m ² .
Uczestnicy spotkania	Większość osób uważa, że planowanie przestrzenne w mieście jest właściwe.
Uczestnicy spotkania	Zmiany dotyczące planowania przestrzennego na terenie miasta ankietowane osoby wprowadziłyby na obszarach zabudowy mieszkaniowej jednorodzinnej, zabudowy mieszkaniowej wielorodzinnej, zabudowy usługowej, zabudowy przemysłowo-usługowej oraz na obszarach rolnych.
Uczestnicy spotkania	Zdecydowana większość osób uważa, że warto uczestniczyć w procedurze sporządzania miejscowego planu zagospodarowania przestrzennego, ponieważ w dyskusji i przy pomocy wniosków i uwag można lepiej zagospodarować teren.



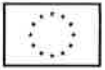
„Konsultacje dokumentów planistycznych w podlaskich gminach - edycja II”
Projekt współfinansowany ze środków Unii Europejskiej w ramach Europejskiego Funduszu Społecznego

REKOMENDACJE DO DALSZEJ DYSKUSJI:

Metoda dni otwartych wraz z punktem konsultacyjnym (happening) pozwoliła zweryfikować potrzeby i oczekiwania mieszkańców miasta, w szczególności tych zamieszkujących najbliższe sąsiedztwo. Osoby, które wzięły udział w happeningu miały możliwość zapoznania się z projektem miejscowego planu zagospodarowania przestrzennego dla terenu położonego przy ulicy Białostockiej, który został poddany konsultacjom społecznym, a także zostały poinformowane jakiej kwestii dotyczy plan.

W trakcie działania zostały wypełnione 44 ankiety, dotyczące planowania przestrzennego na terenie miasta, w tym terenu położonego przy ulicy Białostockiej. Po przeanalizowaniu wyników ankiet można stwierdzić, że większość zainteresowanych (64%) uważa za właściwe ustalenie na obszarze objętym opracowaniem planu, maksymalnej powierzchni sprzedaży w obiektach handlowych nie większej niż 2000 m². Zdecydowana większość ankietowanych (80%) uważa za właściwe planowanie przestrzenne w mieście. Ankietowani wskazali również obszary, na których powinny być wprowadzone zmiany dotyczące planowania przestrzennego na terenie miasta tj. obszary zabudowy usługowej, obszary zabudowy przemysłowo- usługowej, obszary zabudowy mieszkaniowej jednorodzinnej oraz obszary zabudowy mieszkaniowej wielorodzinnej. Badanie ankietowe pozwoliło stwierdzić, że warto uczestniczyć w procedurze sporządzania miejscowego planu zagospodarowania przestrzennego. Zdecydowana większość (85%) uważa, że w dyskusji i przy pomocy wniosków i uwag lepiej można zagospodarować teren.

Aktywne konsultacje społeczne za pomocą przedstawionej metody oraz wypełnienie ankiet pozwoliło na wyrażenie zainteresowanym osobom swojego zdania o planowanej inwestycji oraz umożliwiło wskazanie innych terenów, które również powinny zostać objęte zmianami. Zwiększyła się świadomość postrzegania przestrzeni gminnej jako przestrzeni wspólnej, której kształtowanie zależy nie tylko od projektantów czy władz, ale także od właścicieli nieruchomości oraz świadomość mieszkańców o realizowanych i planowanych inwestycjach. Poprzez udział w dniach otwartych wraz z punktem konsultacyjnym (happening) zainteresowane osoby miały wpływ na ustalenie właściwego przeznaczenia terenu oraz uwzględnione zostały w planie aktualne rozwiązania funkcjonalno-przestrzenne w zakresie planowania przestrzennego. Do efektywności przedstawionej metody konsultacyjnej zaliczyć należy również usprawnienie procesu inwestycyjnego w mieście, jednoznaczne wskazanie terenów pod działalność usługową oraz przyczynienie się do wzrostu gospodarczego miasta poprzez rozwój terenów pod zabudowę usługową. Przeprowadzony happening przyczynił się także do



„Konsultacje dokumentów planistycznych w podlaskich gminach - edycja II”

Projekt współfinansowany ze środków Unii Europejskiej w ramach Europejskiego Funduszu Społecznego

określenia pożądanego charakteru architektury z zachowaniem ładu przestrzennego na przedmiotowym obszarze na terenie miasta Wysokie Mazowieckie.

Realizacja powyższej metody, jak również pozostałych metod przewidzianych w Indywidualnym Planie Konsultacji dla Miasta Wysokie Mazowieckie umożliwia szersze zaangażowanie mieszkańców w proces planistyczny.

Metoda ta jest efektywna i należy ją wykorzystywać w kolejnych projektach, np. w konsultacjach społecznych dotyczących sporządzania Gminnego Programu Rewitalizacji.

data: 14.07.2021r.

podpis koordynatora procesu konsultacji:Adamek Monika.....